MAPA ZASADNICZA

DO CELÓW PROJEKTOWYCH

SKALA 1:500

Odcinek 1 (2)

REPRODUKCJA WZBRONIONA

GKG.4141.6078.2015
Województwo: **wielkopolskie**
Powiat: **poznański**
Gmina : **Pobiedziska**
Obręb : **Pobiedziska**
Arkusz : **22, 25, 26**
Sekcja: **6.179.14.20.1.4, 20.2.3, 20.3.2, 20.4.1, 20.4.2, 20.4.3, 20.4.4**

Układ współrzędnych: **2000_18**
Układ wysokościowy: **Kronsztadt**
Zasięg aktualizacji:

USŁUGI GEODEZYJNE
„GeoPoint”
inż. Łukasz Bogin
60-381 Poznań, ul. Bułgarska 104a/3
tel. (061) 868 63 14, kom. 697 88 42 81
NIP 779-212-37-78, REGON 300449251
e-mail: geopoint@icpnet.pl

GEODETA UPRAWNIONY
inż. Łukasz Bogin
upr. nr 21251, tel. 697 884 281

Kolorem czerwonym zaznaczono wszystkie punkty geodezyjne, które podlegają ochronie. Zgodnie z art. 48 pkt 3 ustawy z dnia 17 maja 1989 r. Prawo geodezyjne i kartograficzne (Dz. U. z 2010r. , nr 193, poz. 1287 ze zm.) kto (...) niszczy, uszkadza i przemieszcza znaki geodezyjne (...) podlega karze grzywny.

Nie wyklucza się istnienia w terenie innych nie wykazanych na niniejszej mapie urządzeń podziemnych, które nie były zgłoszone do inwentaryzacji lub o których brak jest informacji w instytucjach branżowych. Służebności gruntowych nie ustalono.

Stan aktualny na dzień 09.07.2015 r.

Poświadcza się, że niniejszy dokument został opracowany w wyniku prac geodezyjnych i kartograficznych, których rezultaty zawiera operat techniczny wpisany do ewidencji materiałów państwowego zasobu geodezyjnego i kartograficznego

STAROSTA POZNAŃSKI

P.3021.2015. 14328
(Identyfikator ewidencyjny materiału zasobu - operatu technicznego)

12 -11- 2015
....
(Data wpisania operatu technicznego do ewidencji materiałów zasobu)

z up. STAROSTY POZNAŃSKIEGO
Krzysztof Sobczak
Starszy Inspektor
PODGiK w Poznaniu
....
(Imię, nazwisko i podpis osoby reprezentującej organ)

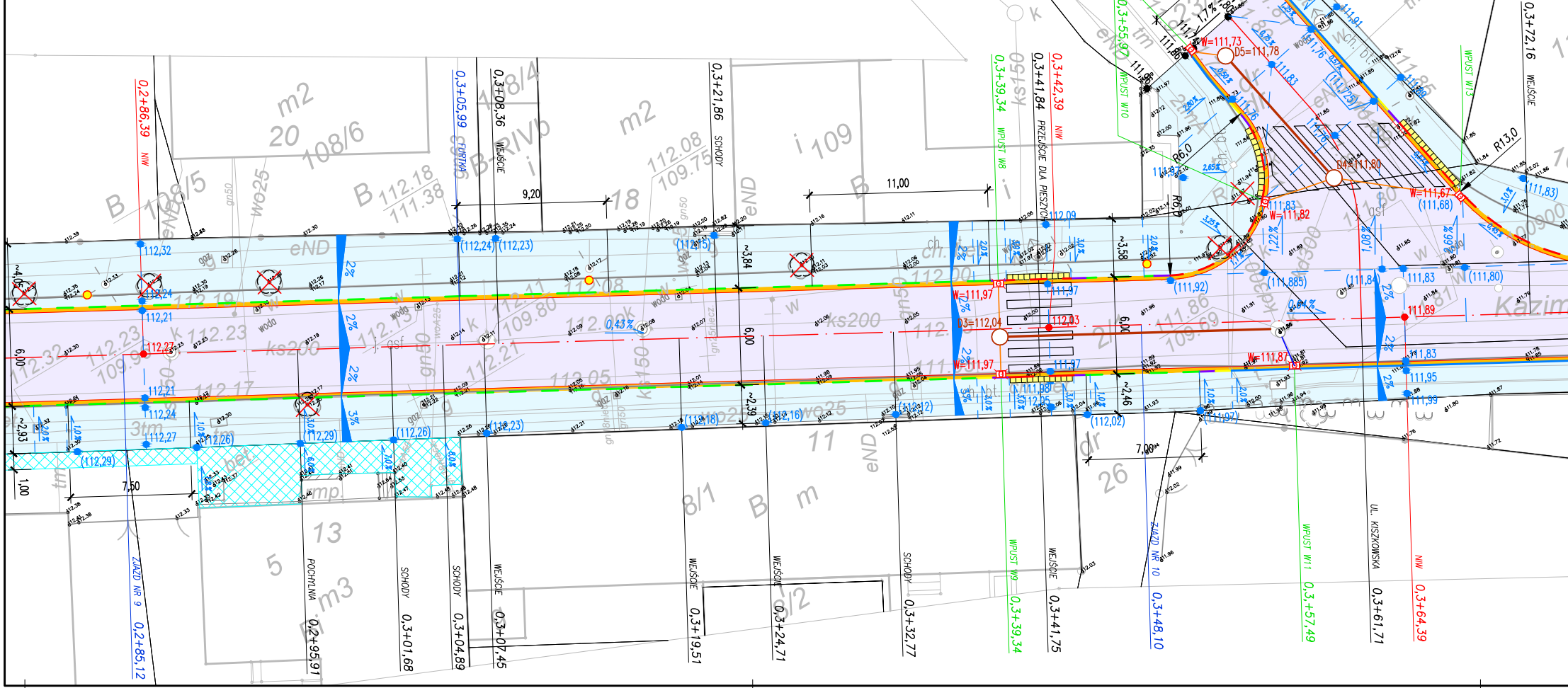
0,2+86,39 NIW
0,3+05,99 FURTKA
0,3+08,36 WEJŚCIE
0,3+21,86 SCHODY
0,3+39,34 WPUST W8
0,3+41,84 PRZEJŚCIE DLA PIESZYCH
0,3+42,39 NIW
0,3+55,97 WPUST W10
WPUST W12
WPUST W13
0,3+72,16 WEJŚCIE
0,2+85,12 ZJAZD NR 9
0,2+95,91 POCHYLNIA
0,3+01,68 SCHODY
0,3+04,89 SCHODY
0,3+07,45 WEJŚCIE
0,3+19,51 WEJŚCIE
0,3+24,71 WEJŚCIE
0,3+32,77 SCHODY
0,3+39,34 WPUST W9
0,3+41,75 WEJŚCIE
0,3+48,10 ZJAZD NR 10
0,3+57,49 WPUST W11
0,3+61,71 UL. KISZKOWSKA
0,3+64,39 NIW
W=111,73
D5=111,78
D4=111,80
W=111,67 (111,68)
W=111,82
W=111,97
D3=112,04
W=111,87
R13,0
R6,0
11,00
9,20
7,50
7,00
6,00
118/1
108/6
108/5
108/4
109
8/1
8/2
13
5
26
11
Kazim

297x1830 mm

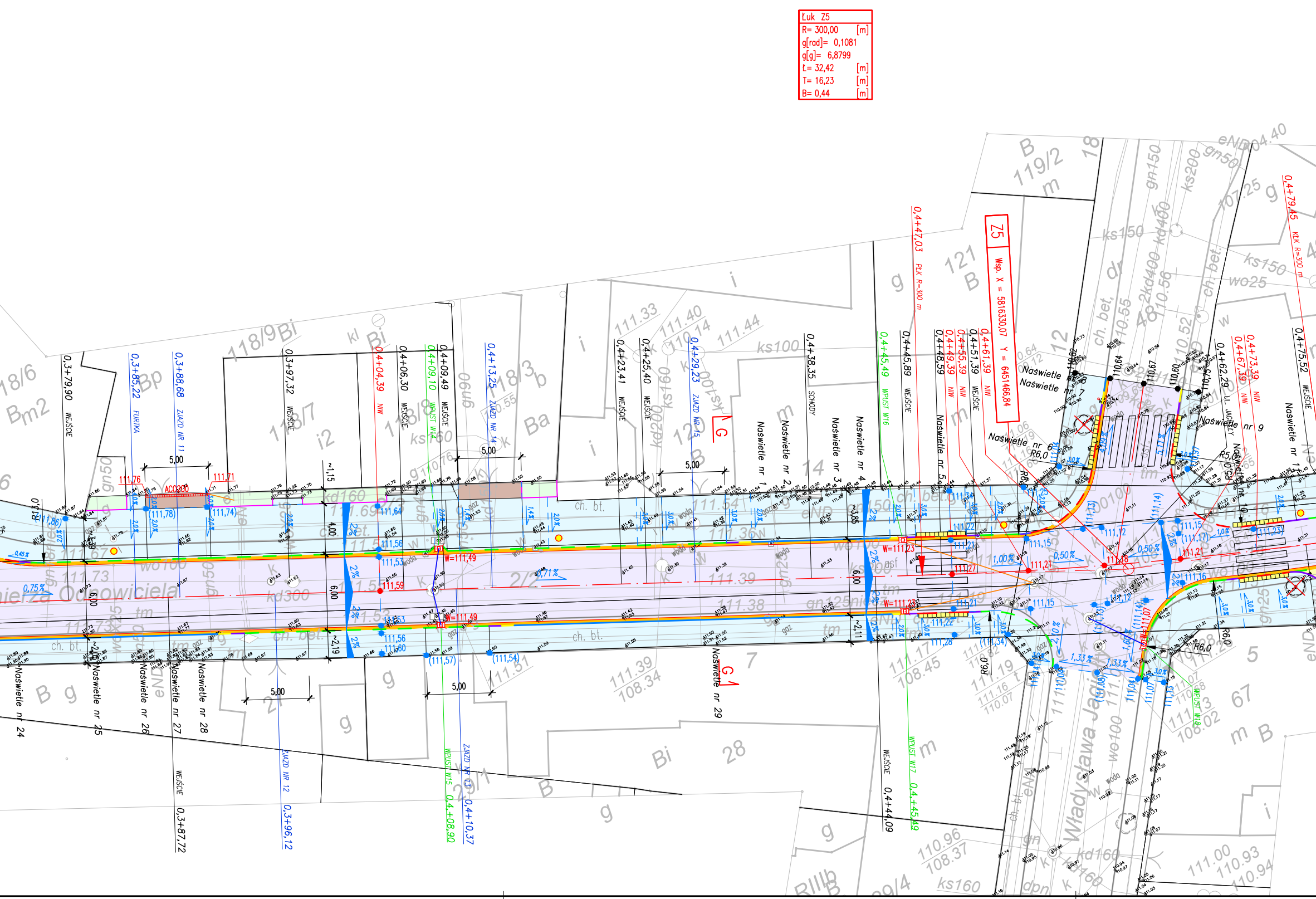
Łuk Z5
R= 300,00 [m]
g[rad]= 0,1081
g[g]= 6,8799
t= 32,42 [m]
T= 16,23 [m]
B= 0,44 [m]
Z5
Wsp. X = 5816330,07 Y = 6451466,84
0,3+79,90 WEJŚCIE
0,3+85,22 FURTKA
0,3+88,68 ZJAZD NR 11
0,3+97,32 WEJŚCIE
0,4+04,39 NW
0,4+06,30 WEJŚCIE
0,4+09,10 WPUST W14
0,4+09,49 WEJŚCIE
0,4+13,25 ZJAZD NR 14
0,4+23,41 WEJŚCIE
0,4+25,40 WEJŚCIE
0,4+29,23 ZJAZD NR 15
0,4+38,35 SCHODY
0,4+45,49 WPUST W16
0,4+45,89 WEJŚCIE
0,4+47,03 PKK R=300 m
0,4+48,59
0,4+49,39 NW
0,4+51,39 WEJŚCIE
0,4+55,39 NW
0,4+61,39 NW
0,4+62,29 UL. JAGIEŁŁY
0,4+67,39 NW
0,4+73,39 NW
0,4+75,52 WEJŚCIE
0,4+79,45 KŁK R=300 m
0,3+87,72 WEJŚCIE
0,3+96,12 ZJAZD NR 12
0,4+08,90 WPUST W15
0,4+10,37 ZJAZD NR 13
0,4+44,09 WEJŚCIE
0,4+45,49 WPUST W17
WPUST W18
Naświetle nr 1
Naświetle nr 2
Naświetle nr 3
Naświetle nr 4
Naświetle nr 5
Naświetle nr 6
Naświetle nr 7
Naświetle nr 8
Naświetle nr 9
Naświetle nr 10
Naświetle nr 24
Naświetle nr 25
Naświetle nr 26
Naświetle nr 27
Naświetle nr 28
Naświetle nr 29
G
G 1
5,00
6,00
4,00
~1,15
~3,85
~2,11
~2,19
W=111,49
W=111,23
111,76
111,71
111,59
111,27
111,21
111,18
111,07
ACO300
R13,0
R6,0
R5,0
R6,0
0,45 %
0,75 %
0,50 %
1,00 %
1,33 %
2,0 %
3,0 %
ch. bt.
ch. bet.
118/9 Bi
118/7
118/8
118/3
119/2
121 B
Władysława Jagiełły

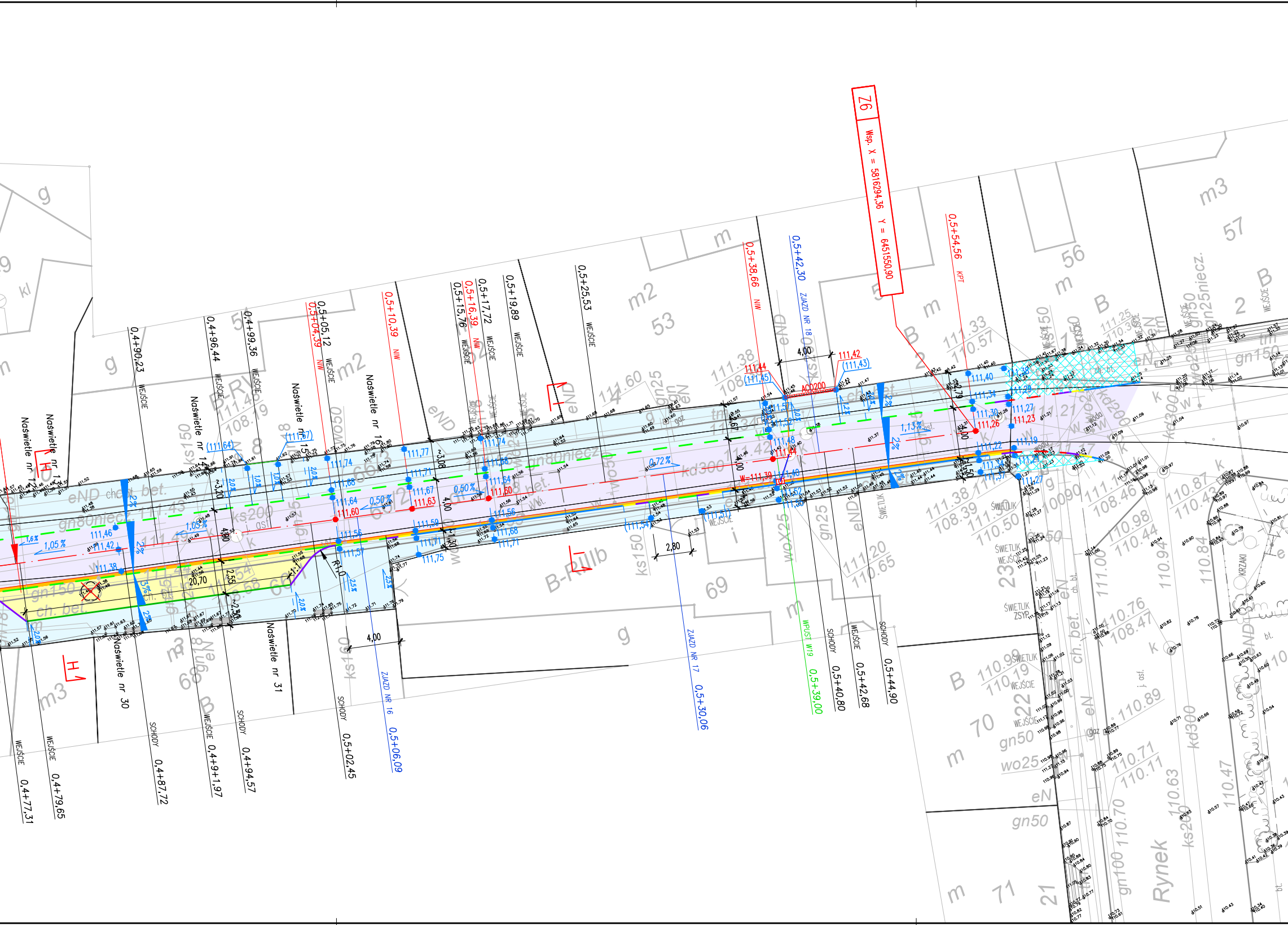
Z6
Wsp. X = 5816294,36 Y = 6451550,90
0,4+77,31 WEJŚCIE
0,4+79,65 WEJŚCIE
0,4+87,72 SCHODY
0,4+90,23 WEJŚCIE
0,4+9+1,97 WEJŚCIE
0,4+94,57 SCHODY
0,4+96,44 WEJŚCIE
0,4+99,36 WEJŚCIE
0,5+02,45 SCHODY
0,5+04,39 NIW
0,5+05,12 WEJŚCIE
0,5+06,09 ZJAZD NR 16
0,5+10,39 NIW
0,5+15,76 WEJŚCIE
0,5+16,39 NIW
0,5+17,72 WEJŚCIE
0,5+19,89 WEJŚCIE
0,5+25,53 WEJŚCIE
0,5+30,06 ZJAZD NR 17
0,5+38,66 NIW
0,5+39,00 WPUST W19
0,5+40,80 SCHODY
0,5+42,30 ZJAZD NR 18
0,5+42,68 WEJŚCIE
0,5+44,90 SCHODY
0,5+54,56 KPT
Naświetle nr 30
Naświetle nr 31
Naświetle nr 16
Naświetle nr 15
Naświetle nr 14
B-RIIIb
H
ACO200
W=111,39
111,60
111,63
111,50
111,44
111,42
111,26
111,23
111,45
111,43
111,46
111,42
111,38
111,74
111,77
111,71
111,67
111,64
111,68
111,56
111,59
111,71
111,75
111,57
111,55
111,54
111,57
111,52
111,48
111,40
111,40
111,34
111,30
111,27
111,22
111,19
111,37
111,27
111,64
111,67
1,05 %
1,6 %
0,50 %
0,72 %
1,13 %
2 %
20,70
2,55
4,00
4,00
4,00
4,00
2,80
3,08
3,20
2,30
1,50
R1,0
eND
ch. bet.
gn80niecz
kd300
ks200
ks150
gn25
gn150
wo50
woX25
gn50
wo25
m
m2
m3
g
B
53
56
57
68
69
70
71
2
22
23
21
ŚWIETLIK
ŚWIETLIK ZSYP
WEJŚCIE
KRZAKI
Rynek
gn100
kd300
ks200
j. asf.
bt.
111.38
108.39
111.25
110.36
111.33
110.57
111.20
110.65
110.98
110.44
110.87
110.43
110.76
108.47
110.89
110.71
110.11
110.63
110.70
110.47
110.84
110.94
111.00
110.99
110.19
111.30
110.50
111.14
108.46
111.60

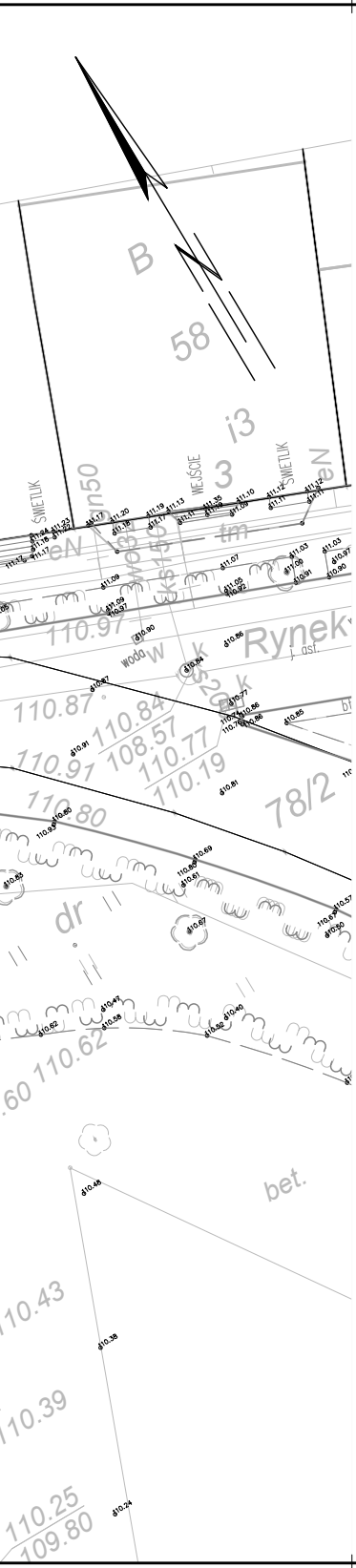
B
58
i3
3
Rynek
78/2
dr
bet.
110.97
110.87
110.84
108.57
110.77
110.19
110.91
110.80
110.62
110.43
110.39
110.25
109.80

TOM 01 | **BRANŻA DROGOWA**

NAWIERZCHNIE DROGOWE:

🟪	*jezdnia z betonu asfaltowego*
🟧	*zjazd z betonowej kostki brukowej (typ dwuteownik, kolor szary)*
🟧	*jezdnia ul. Dworcowej z kostki kamiennej (przełożenie istniejącej nawierzchni)*
🟦	*chodnik i zjazdy z betonowej kostki brukowej (typ GRANIT, kolor szary oraz czarny na opasce) i betonowych płyt wielkogabarytowych o wym. 120x80 cm, 60x80 cm (typ GABARYT NOVA, kolor strzegomski NOVA)*
▨	*chodnik wzmocniony (zmiana grubości podbudowy)*
🟩	*wyspa wyniesiona z betonowej kostki brukowej (typ GRANIT, kolor czarny)*
🟫	*zjazdy do posesji z betonowej kostki brukowej (poza linią chodnika) (typ GRANIT, kolor szary)*
🟨	*miejsca postojowe dla samochodów osobowych kostka kamienna granitowa łupana (strzegomska), kolor szary*
▩	*przełożenie / regulacja wysokościowa / uzupełnienie istniejącej nawierzchni z betonowej kostki brukowej*
🟩	*zieleń*
▦	*umocnienie istniejącej skarpy płytami ażurowymi 40x60*
⬜	*opaska z betonowej kostki brukowej (typ GRANIT, kolor czarny)*

OBRAMOWANIA NAWIERZCHNI

— — —	*krawężnik betonowy najazdowy 15x22 cm obniżony*	*[+1 cm]*
— — —	*krawężnik betonowy najazdowy 15x22 cm obniżony*	*[+3 cm]*
———	*krawężnik betonowy najazdowy 15x22 cm wyniesiony*	*[+6 cm]*
———	*krawężnik betonowy najazdowy 15x22 cm przejściowy - odcinek zmiany wysokości wystawienia*	
———	*krawężnik betonowy 15x22/30 cm prefabrykat przejściowy - odcinek zmiany wysokości wystawienia*	
— — —	*krawężnik betonowy 15x30 cm wtopiony*	*[+0 cm]*
———	*krawężnik betonowy 15x30 cm wyniesiony*	*[+12 cm]*
———	*krawężnik betonowy 15x30 cm przejściowy - odcinek zmiany wysokości wystawienia*	
———	*krawężnik kamienny wyniesiony - pozyskany z rozbiórki wlotu ul. Dworcowej*	
———	*opornik betonowy 12x25 cm*	
— —	*opornik granitowy 12x25 cm*	
———	*obrzeże betonowe 8x30 cm*	

RZĘDNE I SPADKI

● 90,46	*rzędna istniejącej nawierzchni*
● 92,21	*rzędna projektowa podstawowa*
● (91,78)	*rzędna pomocnicza (pośrednia)*
0,42%	*spadek podłużny nawierzchni*
2%	*spadek poprzeczny nawierzchni*
— — — — —	*linie załamania nawierzchni*

OZNACZENIA PIKIETAŻA

PPT / KPT	*początek / koniec projektowanej trasy*
NIW	*wierzchołek załamania niwelety*
PŁK / ŚŁK / KŁK	*początek / środek / koniec projektowanego łuku kołowego*

INNE

—— · ——	*oś projektowanej trasy*
☰	*przejście dla pieszych*
⊗	*drzewo przewidziane do wycinki (wg odrębnego postępowania)*
A A	*oznaczenie przekroju poprzecznego*
▭	*płytki ostrzegawcze typu "STOP" dla osób niewidomych wymiar 35 x 35 x 5 cm, barwa żółta*
═	*ściek obniżony z betonowej kostki brukowej (typ cegiełk, kolor szary, kostka bezfazowa)*
Z2 Wsp. X = 5807979,24 Y = 6437309,64	*współrzędne wierzchołków trasy*

KANALIZACJA DESZCZOWA

W=92,21	*rzędna i projektowany wpust uliczny*
ACO200	*rzędna i odwodnienie liniowe systemowe*
———	*projektowany przykanalik Ø200 mm*
———	*istniejący przykanalik do wymiany Ø200 mm*
———	*projektowana kanalizacja deszczowa Ø315 mm*
D=71,90 ○	*projektowana studnia kanalizacyjna Ø1000 mm*

ELEKTRYKA

○	*lokalizacja lampy oświetlenia ulicznego - przestawienie słupów w gestii zarządcy sieci*

MUR-BET
Przedsiębiorstwo Inżynieryjne
Spółka z o.o.

Siedziba: 62-069 Dąbrowa, ul. Graniczna 27 **Biuro:** 60-461 Poznań, ul. Ajschylosa 23, +48 606 920 888

INWESTYCJA:	PRZEBUDOWA NAWIERZCHNI W UL. KAZIMIERZA ODNOWICIELA ORAZ PRZEBUDOWA NAWIERZCHNI W OBSZARZE RYNKU W POBIEDZISKACH		
	ULICA KAZIMIERZA ODNOWICIELA		
LOKALIZACJA:	Województwo: WIELKOPOLSKIE Powiat: POZNAŃSKI	Gmina: POBIEDZISKA Obręb: POBIEDZISKA	
NR EWID. DZIAŁEK:	Obręb nr 0001, Pobiedziska Arkusz 22: 1/1, 1/2, 5/1, 23/2, 24, 104/2, 104/4, 104/5, 104/6, 104/7, 105, Arkusz 25: 1, 2/1, 2/2, 2/3, 48, 65/3, 66/1, 66/2, 66/3, 78/1, 78/2, 78/3,		
INWESTOR:	GMINA POBIEDZISKA 62-010 Pobiedziska, ul. Kościuszki 4		
RODZAJ OPRAC.:	PROJEKT WYKONAWCZY		
OBIEKT:	**NAWIERZCHNIE DROGOWE**		
BRANŻA:	DROGOWA		PODPIS
PROJEKTOWAŁ:	mgr inż. Filip Śledziński	WKP/0253/PWOD/07	Śledziński
	mgr inż. Piotr Marciniak	WKP/0271/POOD/10	
SPRAWDZIŁ:	inż. Ryszard Gałka	169/78/Pw	R. GAŁKA
TYTUŁ RYSUNKU:	**PLAN SYTUACYJNY**		NR RYSUNKU
DATA: 02.2016	SKALA: 1:250		**D.02**