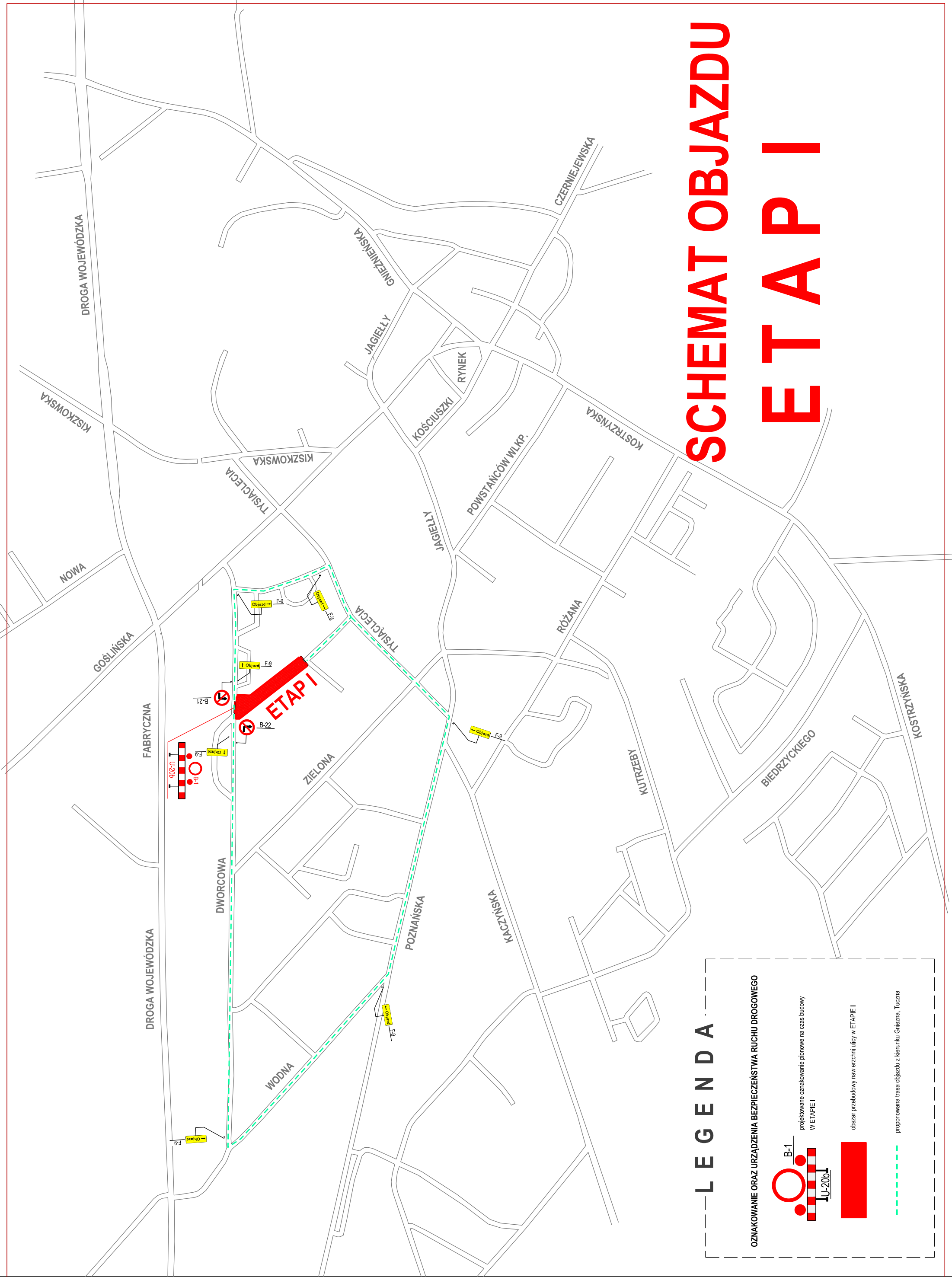






SCHEMAT OBJAZDU ETAP I



LEGENDA

OZNAKOWANIE ORAZ URZĄDZENIA BEZPIECZEŃSTWA RUCHU DROGOWEGO

-  B-1
projektowane oznakowanie pionowe na czas budowy
W ETAPIE I
-  U-206
obszar przebudowy nawierzchni ulicy w ETAPIE I
- 
proponowana trasa objazdu z kierunku Gniezna, Tuczna
- 
proponowana trasa objazdu z kierunku Gniezna, Tuczna